

# OUVREZ L'OEIL !

Sur votre parcours, vous passerez à :

ANDEVILLE



Église Saint-Léger du 16e siècle avec chœur et nef en brique du 19e siècle.

Mausolée de Charles Vincent Xavier Leporcq au cimetière. Château d'Andeville, ancien relais de chasse construit au 17e siècle par le médecin de Louis XIV, abritant aujourd'hui la mairie.

**Le petit + :** Cette randonnée vous mène sur les pas des éventailistes, qui, tout comme les boutonnières, savaient travailler avec minutie les matières nobles pour les transformer en de nombreux objets, on appelle cela la tabletterie ! À seulement quelques kilomètres d'Andeville, visitez le Musée de la Nacre et de la Tabletterie à Méru pour devenir incollable sur le sujet !

Chapelle Saint-Hubert située sur la place de Lalande reconstruite au 19e siècle.



ESCHES



RETROUVEZ L'ENSEMBLE DE NOS RANDONNÉES  
AINSI QUE TOUTES NOS ACTUALITÉS  
SUR NOTRE SITE INTERNET !



## CHARTRE DU RANDONNEUR



Quelques précautions à prendre avant de partir :  
de bonnes chaussures,  
un vêtement de pluie et de l'eau à boire !

*La Nature m'accueille, je la respecte.  
Je ne cueille pas les plantes,  
elles peuvent être protégées.*

*Je fais attention aux animaux,  
c'est ici qu'ils habitent,  
je tiens mon chien en laisse  
et je ne fais pas trop de bruit...*

*Espace partagé,  
je suis prudent en période de chasse !*

*Je ramasse mes déchets  
pour laisser la nature propre.*

*Et je ne fais pas de feu parce que c'est dangereux !*

### OFFICE DE TOURISME VEXIN EN PAYS DE NACRE

51, rue Roger Salengro 60110 Méru

03 44 84 40 86

contact@tourisme-vexin-nacre.fr

www.tourisme-vexin-nacre.fr



## RANDONNÉE VEXIN EN PAYS DE NACRE

n° 1

### SUR LES PAS DES ÉVENTAILLISTES




6,7 km • Facile

📍 ANDEVILLE



Dénivelé cumulé



Altitude -/+

Boucle

Carte IGN : 2212E

Balisé PR

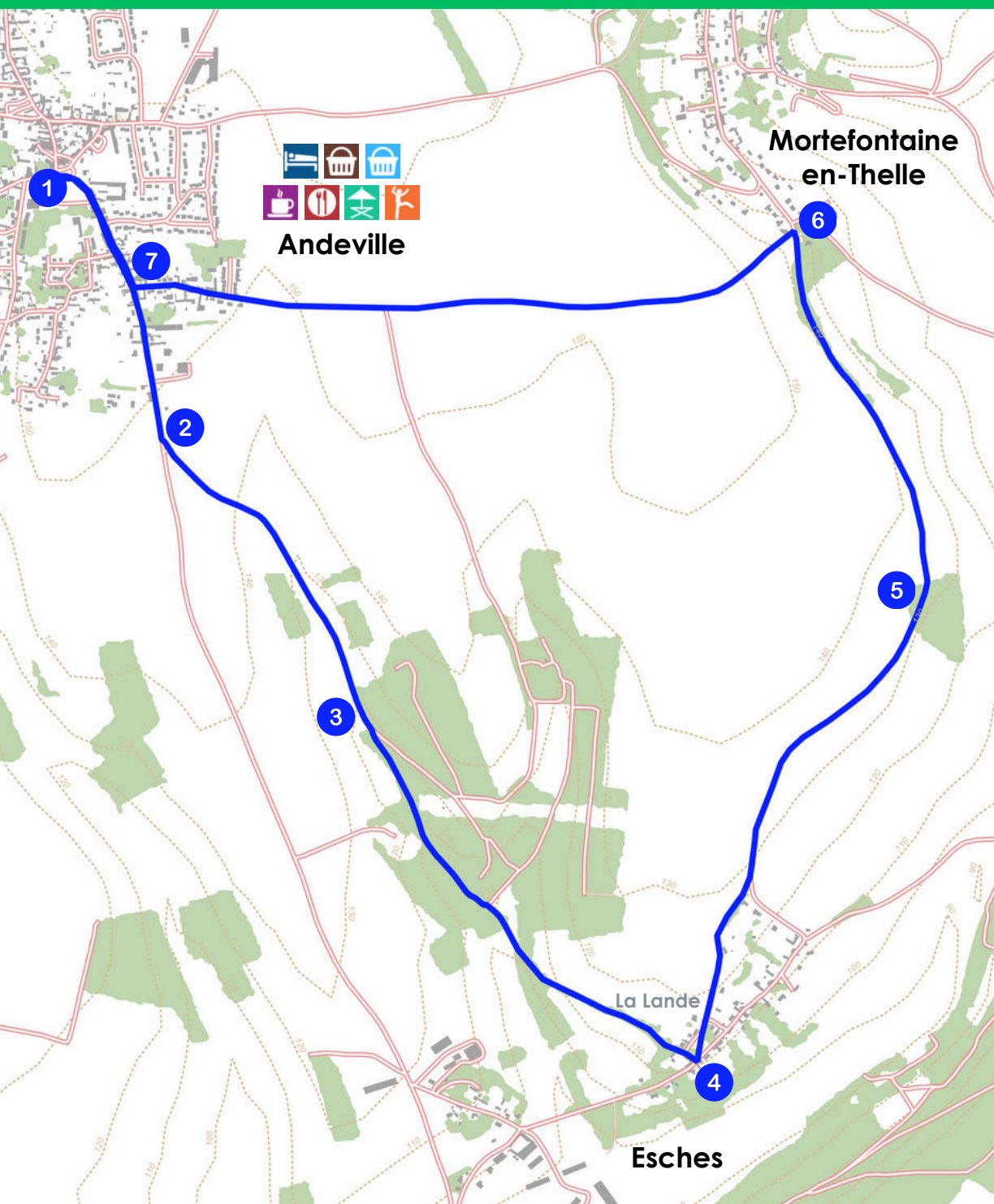
Vexin en Pays de Nacre < Oise < Hauts-de-France



VEXIN EN PAYS DE NACRE  
OFFICE DE TOURISME



## Départ : Place de la République, Andeville



1- Laissez l'église ainsi que le parking sur votre gauche puis prenez à droite la rue Georges Petit. Continuez tout droit sur la rue Berthelot.

2- Après la sortie du village, empruntez le premier sentier à gauche.

3- Dans le bois Latude, continuez sur le chemin de droite qui descend. À la clairière, restez sur le chemin de droite et continuez tout droit.

4- Arrivé dans le hameau de La Lande (Esches), prenez la première route à gauche et suivez le chemin à gauche de la Chapelle Saint-Hubert.

5- Traversez le bois d'Aunaie et continuez tout droit.


6- À l'entrée de Mortefontaine-en-Thelle, empruntez le premier chemin en forte pente sur votre gauche. Continuez tout droit jusqu'au village d'Andeville.

7- Au bout de la rue de l'Abbé Gueule, prenez à droite et poursuivez tout droit jusqu'à l'arrivée.



Retrouvez le GPX et  
toutes les informations  
essentiels en ligne

### Légende

 Parcours "Sur les pas des éventailistes"



Aire de pique-nique  
/ toilettes publiques



Tous commerces



Café-restaurant :  
Le Rose Noir



Aire de jeux



La Fermette



Produits du terroir :  
La Boutique du Lait