LÉGENDE

Relief

Courbes de niveau

Sens de la pente

Maîtresse - Normale - Intermédiaire

- Butte
- Butte allongée
- Fossé
- Dépression
- Abrupt de terre
- Petit levée de terre, talus
- Trou
- Cuvette, petite dépression

Végétation

- Arbre feuillus
- Prairie
- Friche, déboisé
- Friche, arbres dispersés
- Forêt : course facile
- Forêt : course ralentie
- Forêt : course difficile
- Végétation impénétrable
- Végétation : course ralentie
- Terrain sablonneux
- Souche - Haie

Forêt, possibilité de course :

Visibilité réduite / Bonne visibilité 100% 70% 50% 30% 0%

Éléments dus à l'homme

- Route
- Zone pavée (parking)
- Poubelle, luminaire
- Chemin
- Sentier
- Sentier peu visible
- Layon
- Clôture franchissable
- Clôture infranchissable
- Clôture en ruine
- Escalier
- Panneaux, poteau
- Table, banc
- Objets particuliers
- Borne

Eaux et marais

- Étang / Mare
- Trous d'eau
- Marais
- Ruisseau
- Ruisseau intermittent
- Borne incendie

Symboles de course

- Départ / arrivée
- Poste de contrôle
- 38 Numéro de poste
- Ligne interposte

Zones interdites

- Construction infranchissable (accès interdit)
- Zone d'habitation (Propriétés privées)
- Zone de quiétude

Retrouvez toutes les autres **cartes** des parcours permanents **d'orientation** sur **www.cc-pays-sources.fr**

Mention légale

Carte de course d'orientation N° 2018-D60-129

• Carte de base : La Borne aux loups

• Surface : 0,7 km²

• Relevés et dessin : Bertrand PATURET

• Distribution, crédits photos et conception graphique : Communauté de Communes du Pays des Sources 408 rue Georges LATAPIE, 60490 Ressons-sur-Matz

• www.cc-pays-sources.fr

Toute reproduction ou adaptation est interdite.

Bienvenue

sur le Massif Forestier Départemental de Thiescourt

Site classé Espace Naturel Sensible du Département de l'Oise

La Petite Suisse d'Ellincourt

« Rainette » parcours d'initiation à l'orientation

8 balises ❯ 1,5 km ❯ 1h00

à pied

La Petite Suisse d'Élincourt

Parcours d'initiation à l'Orientation

« Rainette »

Niveau :
Très facile

8 balises
1,5 km
1h00

△ Départ & arrivée du parcours, sur le parking.

◯ Emplacement des balises qui sont numérotées et positionnées à côté des éléments naturels significatifs.





Zone de quiétude

43 42 36 47 39 45 70 46

175 mètres

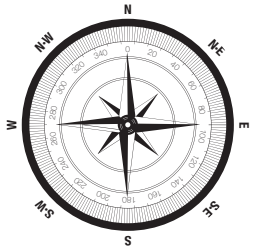

Échelle 1/5000
Équidistance : 2,5 mètres

INFORMATIONS
Communauté de Communes du Pays des Sources 03 44 43 09 57

Cartographie : ©FFCO - Bertrand PATURET • Communauté de Communes du Pays des Sources

Comment s'orienter ?

Pas besoin de boussole

1/ Observer la carte, lire les légendes et se localiser.

2/ Orienter la carte par rapport au terrain naturel.

3/ Plier la carte afin de suivre l'itinéraire avec son pouce.

4/ Prendre des **points de repère** à suivre lors de votre déplacement.