

OUVREZ L'OEIL !

Sur votre parcours, vous passerez à :

MONTCHEVREUIL



Bachivillers : Église Saints-Sulpice-et-Lucien ; Château de Bachivillers : la première résidence de Mary Cassatt dans le Vexin (privé).

Énencourt-le-Sec :
église Saint-Jean.



LA CORNE
EN-VEXIN

Hardivillers-en-Vexin :
église Saint-Germain ;
la Maison Avron.

JOUY
SOUS-THELLE



Église Saint-Pierre-
Saint-Paul ; la Chapelle
de la Chaire à Loup

Église Saint-Léger ;
Château de
Théribus (privé) ;
Château de
Beaufresne,
demeure de Mary
Cassatt (privé).



LE MESNIL
THERIBUS



RETROUVEZ L'ENSEMBLE DE NOS RANDONNÉES
AINSI QUE TOUTES NOS ACTUALITÉS
SUR NOTRE SITE INTERNET !

CHARTRE DU RANDONNEUR



Quelques précautions à prendre avant de partir :
de bonnes chaussures,
un vêtement de pluie et de l'eau à boire !

*La Nature m'accueille, je la respecte.
Je ne cueille pas les plantes,
elles peuvent être protégées.*

**Je fais attention aux animaux,
c'est ici qu'ils habitent,
je tiens mon chien en laisse
et je ne fais pas trop de bruit...**

*Espace partagé,
je suis prudent en période de chasse !*

**Je ramasse mes déchets
pour laisser la nature propre.**

Et je ne fais pas de feu parce que c'est dangereux !

OFFICE DE TOURISME VEXIN EN PAYS DE NACRE

51, rue Roger Salengro 60110 Méru
03 44 84 40 86
contact@tourisme-vexin-nacre.fr
www.tourisme-vexin-nacre.fr




Sous réserve de modifications - © Office de Tourisme Vexin en Pays de Nacre / Christophe Rannou

RANDONNÉE VEXIN EN PAYS DE NACRE

n° 8

PHILIPPE AVRON ET LES CLOCHERS DU THELLE

19,9 km • Difficile
MONTCHEVREUIL
(BACHIVILLERS)



Dénivelé cumulé



Altitude -/+

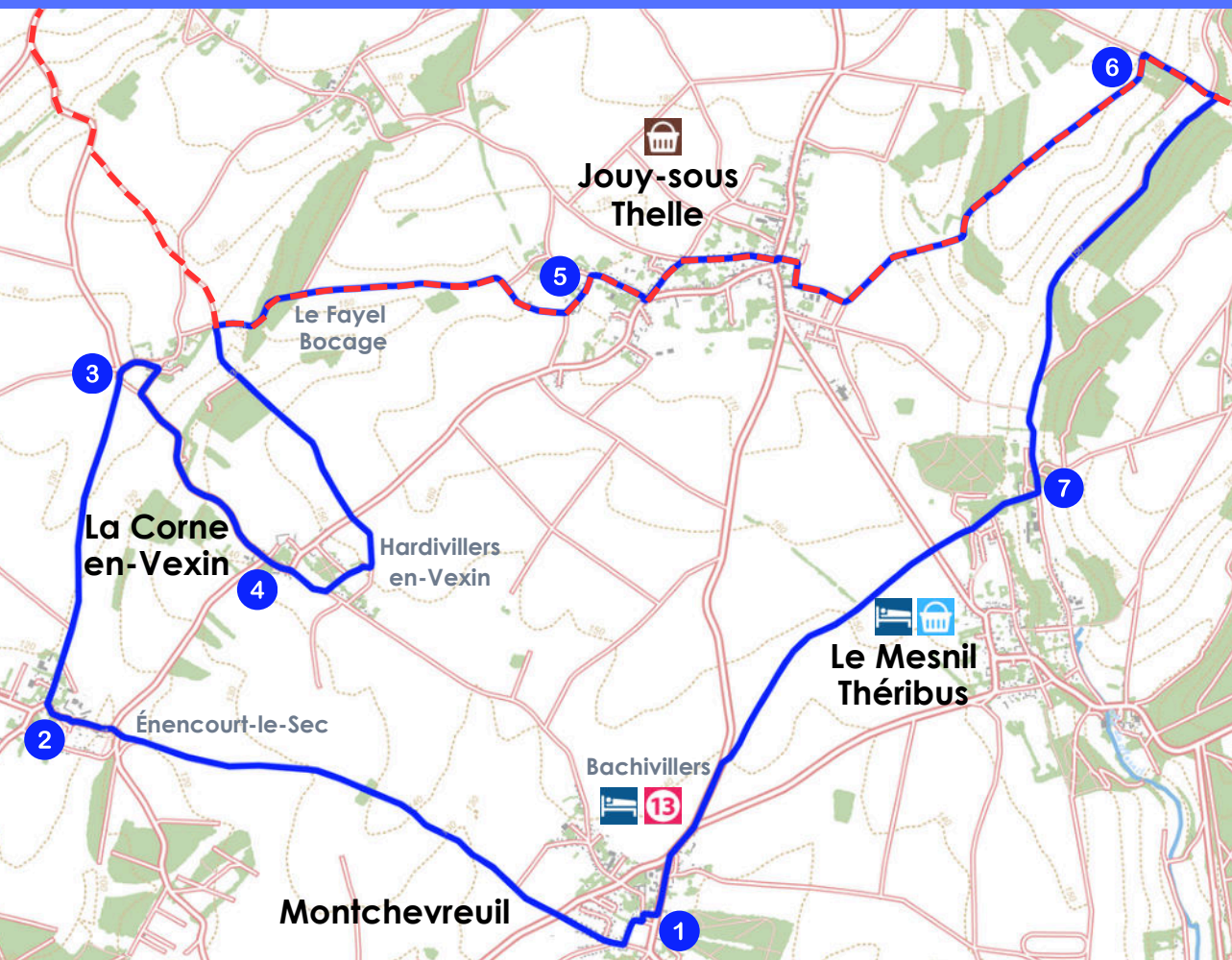
Boucle 5:00
Carte IGN : 22120

Balisé PR et GR


Vexin en Pays de Nacre < Oise < Hauts-de-France




Départ : Église de Bachivillers, Montchevreuil



Légende

-  Parcours "Philippe Avron et les clochers du Thelle"
-  GR 225
-  Hébergements
-  Produits du terroir :
Fromagerie EARL Noël
-  Randonnée n°13 :
Impressions de Mary Cassatt

 Retrouvez le GPX et toutes les informations essentielles en ligne



 16

Randonnée n°16 :
De Saint-Crépin à la pyramide de Germain-Gaillard

1- Contournez l'église par la rue du Moulin puis empruntez sur votre droite la rue de Candi. Tournez à droite rue du Fayel pour rejoindre la D115 puis traversez-la. Continuez tout droit à travers les plaines jusqu'au village d'Énencourt-le-Sec (commune de La Corne-en-Vexin). Une fois à l'entrée du village, continuez tout droit, passez devant l'église puis l'actuelle mairie au corps de ferme restauré.

2- Tournez à droite au carrefour suivant, suivez la direction du Fayel-Bocage (hameau de La Corne-en-Vexin).

3- Continuez tout droit pour ensuite entrer dans le Fayel-Bocage par la route, puis redescendez vers Hardivillers-en-Vexin en prenant sur votre droite à la première intersection à l'intérieur du hameau.

4- Au coeur du village, ne manquez pas la Maison Avron, maison du grand homme de scène et écrivain, qui se trouve sur votre gauche, au premier virage. Continuez votre chemin puis prenez à gauche quelques mètres plus loin, au niveau du calvaire, pour entrer dans le sous-bois. Longez la salle des fêtes, poussez le portillon du cimetière et passez derrière l'église. Après la haie, retrouvez un chemin de terre, empruntez-le sur la gauche jusqu'au GR225 qui vous conduira à Jouy-sous-Thelle, en passant par le Bois des Pérelles.

5- Suivez la rue du Fayel pour arriver à une intersection en T, prenez à droite en direction du centre-bourg. Tournez à gauche rue du Peuple puis à droite rue Marinet. Au bout de la rue, traversez la D129 en contournant l'église par la gauche. Suivez la route puis laissez le cimetière sur votre droite, quittez Jouy-sous-Thelle. Prenez le GR225 en passant près du Bois du Gland puis celui du Bouillet.

6- Au carrefour, empruntez le chemin qui vire sur la droite. Virez une nouvelle fois à droite deux croisements plus loin, ce qui vous fera quitter le GR225. Continuez tout droit jusqu'au Château de Théribus (privé).

7- Tournez à droite rue du Château Théribus puis continuez tout droit à travers champs. Traversez la D129, puis prenez à gauche au niveau de la D3 pour entrer dans Bachivillers. Regagnez votre point de départ en suivant la D3, direction Fleury.