

# OUVREZ L'OEIL !

Sur votre parcours, vous passerez à :

LAVILLETERTRE



Église du 12e siècle ;  
chapelle de la ferme  
du Grand Bachaumont  
du 15e siècle ; fontaine  
Sainte-Geneviève  
(contre la fièvre) ;  
Mégalithe «La Pierre  
Fritte» (Romesnil) ;  
Château privé  
de St-Cyr-sur-Chars  
du 17e siècle.

Le plateau et l'étang gérés par le Conservatoire  
d'Espaces Naturels des Hauts-de-France ; le Bois  
privé de la Mare.

**Le petit + :** Connaissez-vous le Conservatoire  
d'Espaces Naturels des Hauts-de-France ?

Cette association, membre d'un réseau national,  
se dédie à la protection et à la valorisation du  
patrimoine naturel de notre belle région, tout  
comme le plateau et l'étang de Lavilletterte !

Église du 12e siècle ;  
prieuré contigu à l'église ;  
Château privé du 17e  
siècle, parc tracé par Le  
Nôtre ; moulin à eau,  
calvaire dans le  
cimetière.



BOUCONVILLERS



RETROUVEZ L'ENSEMBLE DE NOS RANDONNÉES  
AINSI QUE TOUTES NOS ACTUALITÉS  
SUR NOTRE SITE INTERNET !



## CHARTRE DU RANDONNEUR



Quelques précautions à prendre avant de partir :

**de bonnes chaussures,  
un vêtement de pluie et de l'eau à boire !**

*La Nature m'accueille, je la respecte.  
Je ne cueille pas les plantes,  
elles peuvent être protégées.*

**Je fais attention aux animaux,  
c'est ici qu'ils habitent,  
je tiens mon chien en laisse  
et je ne fais pas trop de bruit...**

*Espace partagé,  
je suis prudent en période de chasse !*

**Je ramasse mes déchets  
pour laisser la nature propre.**

*Et je ne fais pas de feu parce que c'est dangereux !*



### OFFICE DE TOURISME VEXIN EN PAYS DE NACRE

51, rue Roger Salengro 60110 Méru  
03 44 84 40 86  
contact@tourisme-vexin-nacre.fr  
www.tourisme-vexin-nacre.fr



## RANDONNÉE VEXIN EN PAYS DE NACRE

N° 9

### LE PLATEAU DE LAVILLETERTRE


9,2 km • Facile

LAVILLETERTRE



2:15  
0:40

Dénivelé cumulé



Altitude -/+



Boucle  
Carte IGN : 22120  
& 2112E

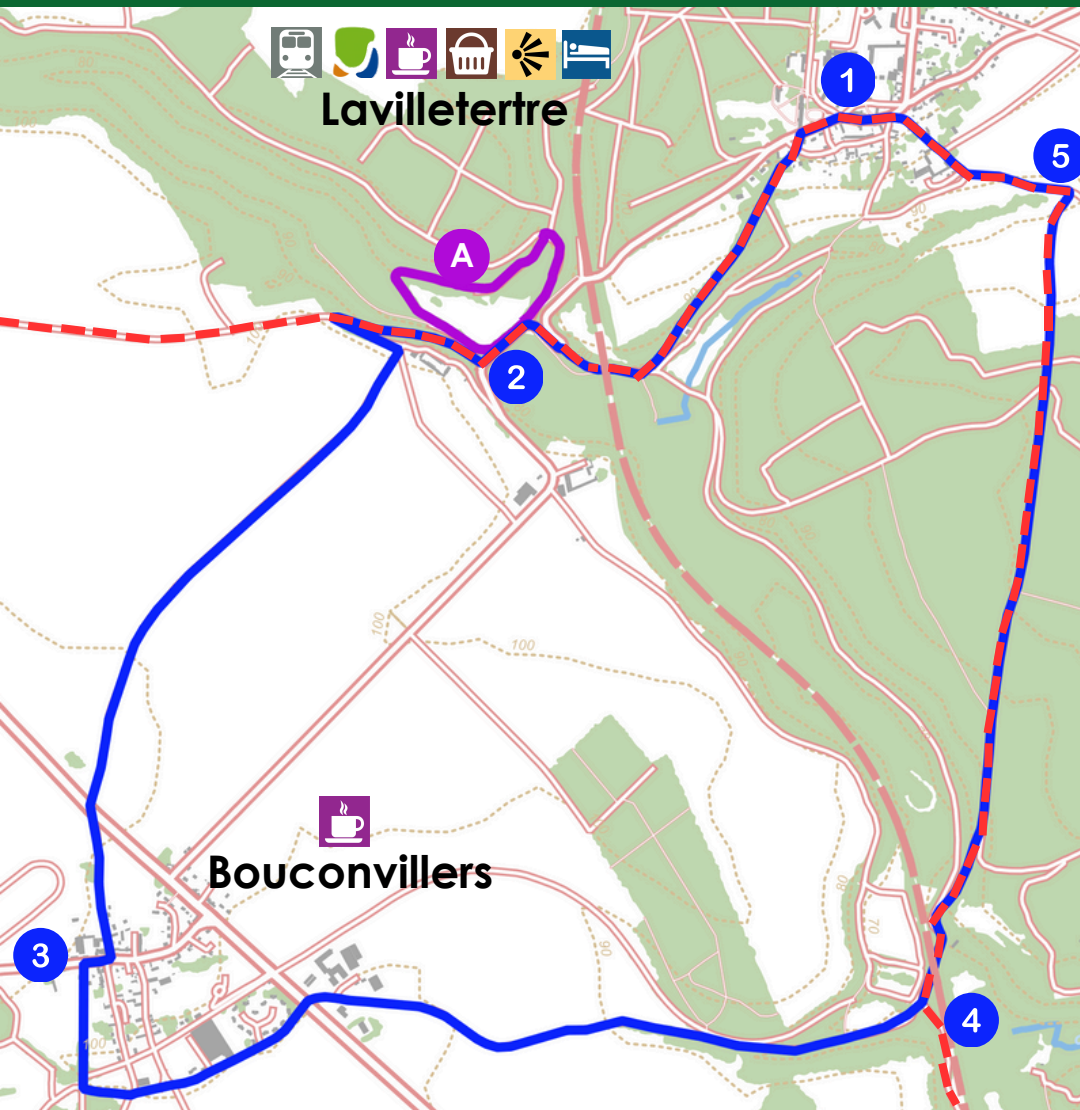
Vexin en Pays de Nacre < Oise < Hauts-de-France

Balisé PR  
et GR



VEXIN EN PAYS DE NACRE  
OFFICE DE TOURISME

## Départ : Église de Lavillettertre



1- De la place de l'église, prenez le deuxième chemin à gauche (GR 11) qui descend de la place des Sapins jusqu'au petit étang (Plateau de Lavillettertre). Au bout du chemin, prenez sur la droite pour passer sous la ligne de chemin de fer et au carrefour, descendez la route pour arriver en face de l'étang.

2- Suivez le GR le long de l'étang et quittez-le en haut à la sortie du bois en prenant le chemin à gauche puis bifurquez à droite avant les bâtiments. Vous êtes alors sur le chemin qui mène à Bouconvillers. Traversez la D915 avec prudence et entrez dans le village.

3- Dépassez l'église en la laissant sur votre droite puis empruntez à gauche l'Allée des Tilleuls. Prenez à gauche à la prochaine intersection et continuez tout droit pour rejoindre puis suivre le Chemin de la Vigne. Retraversez la route départementale et partez tout droit jusqu'à un petit étang.

4- Suivez le GR jusqu'à revenir au village de Lavillettertre.

5- Aux premières habitations, continuez tout droit rue Meuré, jusqu'à rejoindre l'église.

### A Plateau et étang de Lavillettertre

1,2 km (boucle) - Facile

Découvrez sur le plateau un réel petit coin de Méditerranée, où le soleil, la chaleur et la sécheresse façonnent un lieu unique qui tranche avec le climat picard. Continuez au cœur d'un tout autre paysage, autour de l'étang, où les végétations de hautes herbes forment de véritables radeaux flottants appelés « tremblants ».

### Légende

 Parcours "Le plateau de Lavillettertre"

 GR 11

 Parcours "Plateau et étang"

 Chez Pépone


 Hébergements

 Point de vue

 Cafés

 Plateau et étang de Lavillettertre

 Gare

 Retrouvez le GPX et toutes les informations essentielles en ligne

