

OUVREZ L'OEIL !

Sur votre parcours, vous passerez à :



Église du 12^e siècle ; lavoir sur le Ru du Mesnil.

FLEURY

Église des 13^e et 16^e siècles, moulins à eau et lavoir, Château du 19^e siècle à Heulecourt



FRESNES
L'ÉGUILLON



Marquemont (hameau) : église Saint Martin romane et gothique ; ancien moulin.

MONNEVILLE

Le petit + : plusieurs sarcophages ont été découverts aux abords du prieuré de Marquemont et témoignent de l'occupation du village par les Gallo-Romains !



RETROUVEZ L'ENSEMBLE DE NOS RANDONNÉES AINSI QUE TOUTES NOS ACTUALITÉS SUR NOTRE SITE INTERNET !



CHARTRE DU RANDONNEUR



Quelques précautions à prendre avant de partir :
de bonnes chaussures,
un vêtement de pluie et de l'eau à boire !

*La Nature m'accueille, je la respecte.
Je ne cueille pas les plantes,
elles peuvent être protégées.*

**Je fais attention aux animaux,
c'est ici qu'ils habitent,
je tiens mon chien en laisse
et je ne fais pas trop de bruit...**

*Espace partagé,
je suis prudent en période de chasse !*

**Je ramasse mes déchets
pour laisser la nature propre.**

Et je ne fais pas de feu parce que c'est dangereux !



OFFICE DE TOURISME VEXIN EN PAYS DE NACRE

51, rue Roger Salengro 60110 Méru
03 44 84 40 86
contact@tourisme-vexin-nacre.fr
www.tourisme-vexin-nacre.fr

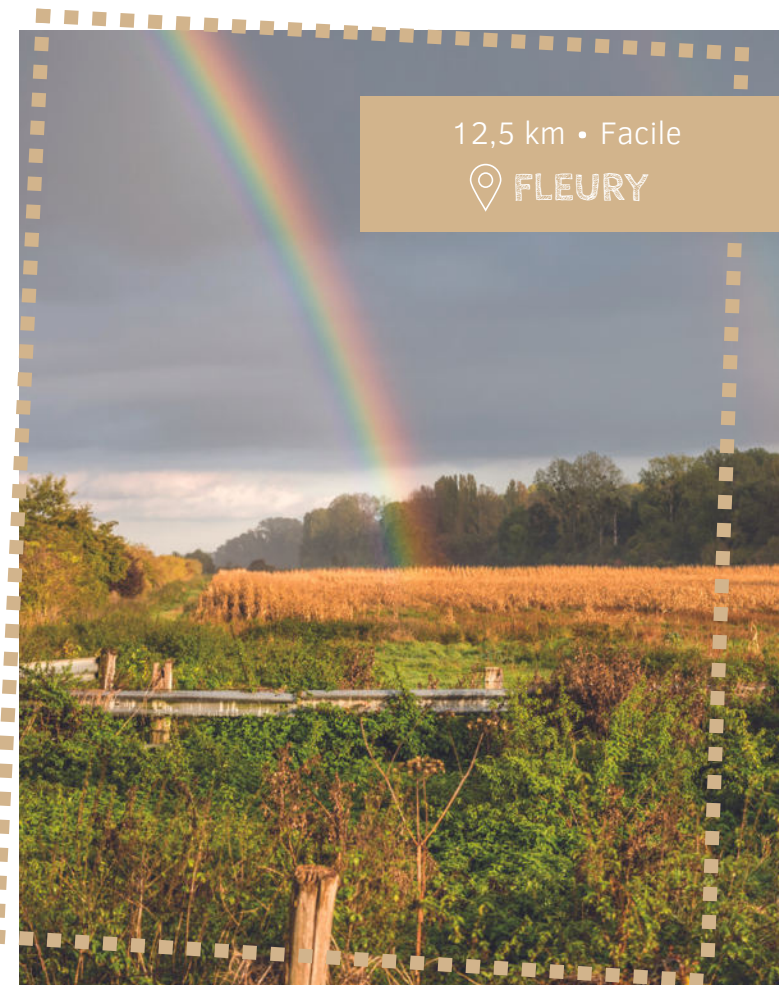
Sous réserve de modifications - © Office de Tourisme Vexin en Pays de Nacre / Christophe Rannou



RANDONNÉE VEXIN EN PAYS DE NACRE


n° 7

LE PAYS DE THELLE



12,5 km • Facile

FLEURY



3:00
0:50

Dénivelé cumulé



Altitude -/+

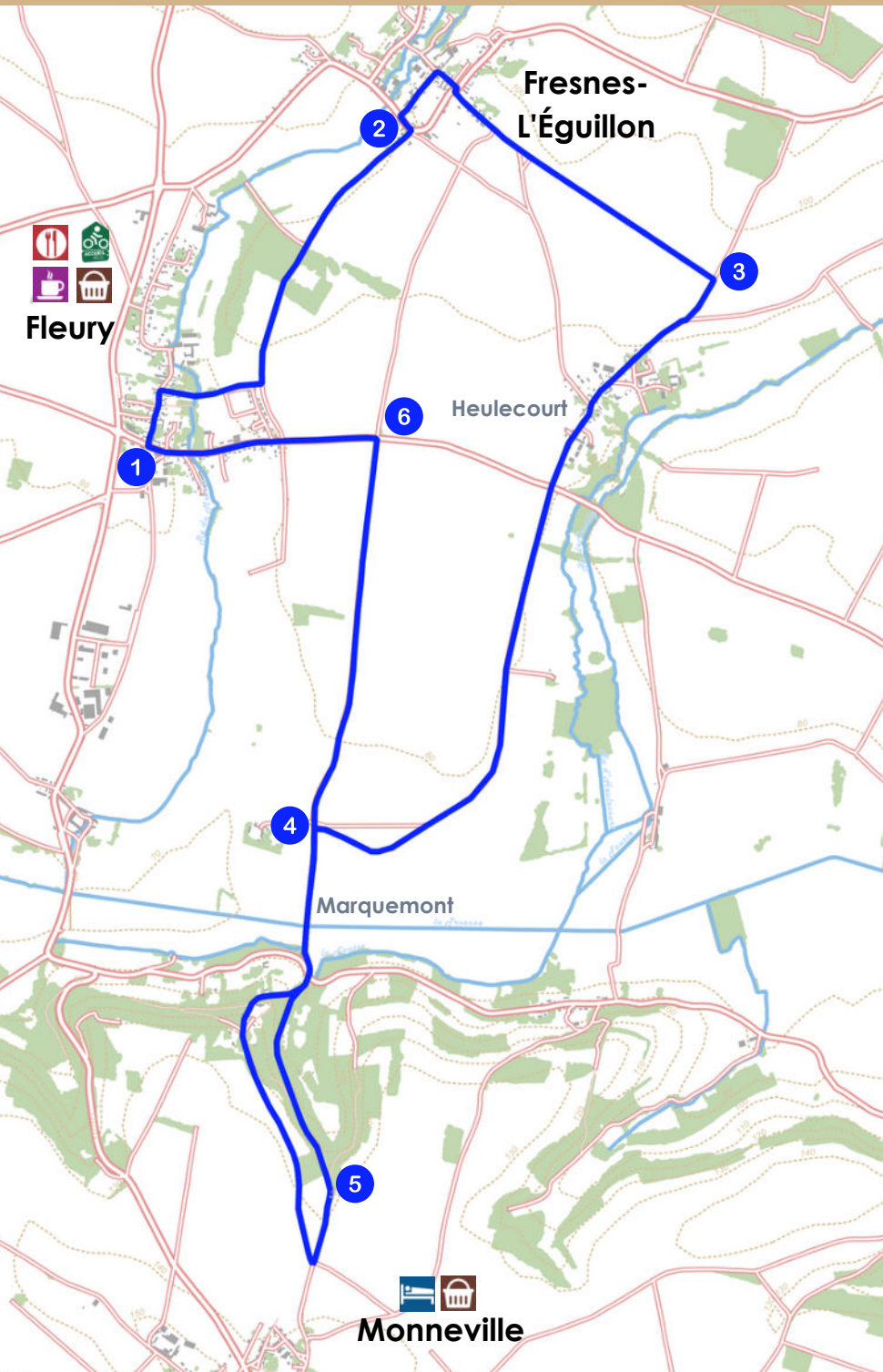
Boucle

Carte IGN : 22120

Balisé PR

Vexin en Pays de Nacre < Oise < Hauts-de-France





1- Laissez l'église sur votre gauche et empruntez la première rue sur votre droite. À 200 mètres, prenez le deuxième chemin sur votre droite, dénommé chemin du Pont Neuf, puis passez sur le pont qui enjambe le Ru du Mesnil. Suivez ensuite le chemin enherbé qui vire sur votre gauche. Ce chemin rural "du Breuil à Fresnes" porte les traces de l'ancienne ligne de chemin de fer reliant Méru à Labosse.

2- Vous voici à Fresnes-L'Éguillon. Prenez la rue Nationale sur votre gauche puis la rue de la Mairie sur votre droite (mairie en brique rouge typique du Pays de Thelle). Au bout de cette rue, remontez sur votre droite la rue de l'Église, traversez à nouveau la rue Nationale et prenez en face la rue du 11 Novembre. Laissez le cimetière sur votre gauche et continuez tout droit.


3- Au carrefour, au bout de la ligne droite, tournez à droite jusqu'aux premières maisons. Entrez dans Heulecourt, hameau de Fresnes-L'Éguillon et prenez la rue de la Liberté sur votre droite. À la sortie du hameau, vous croisez la D105, traversez-la et empruntez en face le Chemin vicinal de Fresnes à Monneville.


4- Après 2 km, vous arriverez sur un croisement, prenez à gauche vers Marquemont. Au carrefour de la D121, continuez tout droit, quelques mètres sur la rue de l'Église puis prenez à gauche le chemin de terre en sous-bois.

5- À la sortie du bois, continuez tout droit jusqu'à la route goudronnée et redescendez sur votre droite jusqu'à l'église de Marquemont. Dépassez cette dernière puis continuez de suivre la rue de l'Église jusqu'à revenir sur vos pas, au carrefour de la D121. Continuez de rebrousser chemin jusqu'au prochain carrefour et continuez tout droit sur le Chemin du Breuil à Fresnes.

6- Au croisement de la D105, vous pouvez observer l'ancienne halte ferroviaire d'Heulecourt-Fleury. Longez la route départementale par la gauche en direction de Fleury, puis regagnez la place de l'Église en continuant tout droit, rue du Moulin.

Légende

 Parcours
"Le Pays de Thelle"

   Café-restaurant-
épicerie :
La Table de Fleury

 Tous
commerces

 Hébergements



Retrouvez le GPX et
toutes les informations
essentielles en ligne