

D É C O U V E R T E

Crèvecœur

à travers son histoire

CURIOcity
the GAP Collection



31

LA GARE

Cette ligne de chemin de fer a été déclarée d'utilité publique le 15 juin 1872. Elle était exploitée par la Compagnie du Nord puis par la SNCF de 1876 à 1939, elle reliait Beauvais à Amiens pour le trafic voyageur. Le transport des marchandises était vital pour les communes traversées par la voie ferrée. En 1976, des passionnés décident de faire revivre ces machines. Ainsi le Musée des Tramways à Vapeur et des chemins de fer Secondaires français est créé, le rêve devient alors réalité ! En 2013, l'association s'installe à Crévecoeur dans un bâtiment de l'ancienne gare d'une superficie de 1800m². Cet endroit renferme une collection unique, dont certaines pièces sont classées aux monuments historiques.

En 2017, le train a circulé durant 10 jours pour le plaisir des visiteurs. Combien en a-t-il transportés sur cette période ?

2151



2998



3682



37

La mairie

La tour Nord dans laquelle il avait passé la nuit s'est écroulée.



Une émeute paysanne criant famine, lui a barré son chemin.



Une troupe de troubadours lui a présenté un ballet, en hommage à sa passion pour la danse.



39

La scierie

L'INDUSTRIE D'HIER ET D'AUJOURD'HUI

Grâce à l'arrivée du chemin de fer, la cité devint alors un pôle d'attraction industriel. Dès la seconde moitié du 18^{ème} siècle, s'y installe la filature Grégoire, la fabrique de perles de verre, la sucrerie Dufour qui a permis de développer la culture de la betterave. C'est en 1922, que les frères Petit créent leur scierie, grâce à leurs ambitions et à la région très boisée, leur activité est prospère. Cette entreprise installée dans l'ancienne sucrerie est totalement modernisée et assure tous les plans d'exploitation des coupes forestières.

Quel est le volume d'arbres sciés par an ?



30 000 m³



38 000 m³



45 000 m³



Entrée de la coulée verte

32

LA COULÉE VERTE

La coulée verte emprunte l'ancienne ligne de chemin de fer qui reliait Montsout à Amiens. Grâce à des concours financiers, la communauté de communes de Crévecoeur a pu aménager cet itinéraire de 12 kilomètres. Une trentaine d'espèces d'arbres ont été inventoriés et 9 boucles de randonnée ont été balisées. C'est aussi l'habitat de nombreuses espèces d'insectes et d'oiseaux. On peut y observer le rouge gorge, le pinson des arbres et des rapaces comme le faucon crécerelle. Au printemps, c'est une terre d'accueil pour les oiseaux migrateurs qui viennent de très loin pour se reproduire, tel le rossignol au chant complexe, et un des plus mélodieux !

Savez-vous d'où vient cet oiseau qui construit son nid dans cette coulée verte ?



Afrique tropicale, sud du Sahara.



L'Amérique du Nord, le Texas.



L'Asie, la Mongolie.



Rue du General Moret

33

RUE DU GENERAL MORET

Vers 1830, il existait dans la commune une carrière, un four à chaux, cinq moulins à vent et une briqueterie. Vers 1840, le développement de l'agriculture était bien commencé, ainsi qu'en témoignent les splendides granges en brique. Observez les façades des maisons de cette rue, elles sont en brique, et à l'identique du passé... Pour se protéger de façon durable, l'homme doit trouver des matériaux durs et résistants comme la brique. Pendant très longtemps elle a souffert d'une image du matériau du pauvre, boudée au profit des blocs béton, aujourd'hui elle retrouve ses lettres de noblesse.

Savez-vous avec quel matériau fabrique-t-on cette brique ?

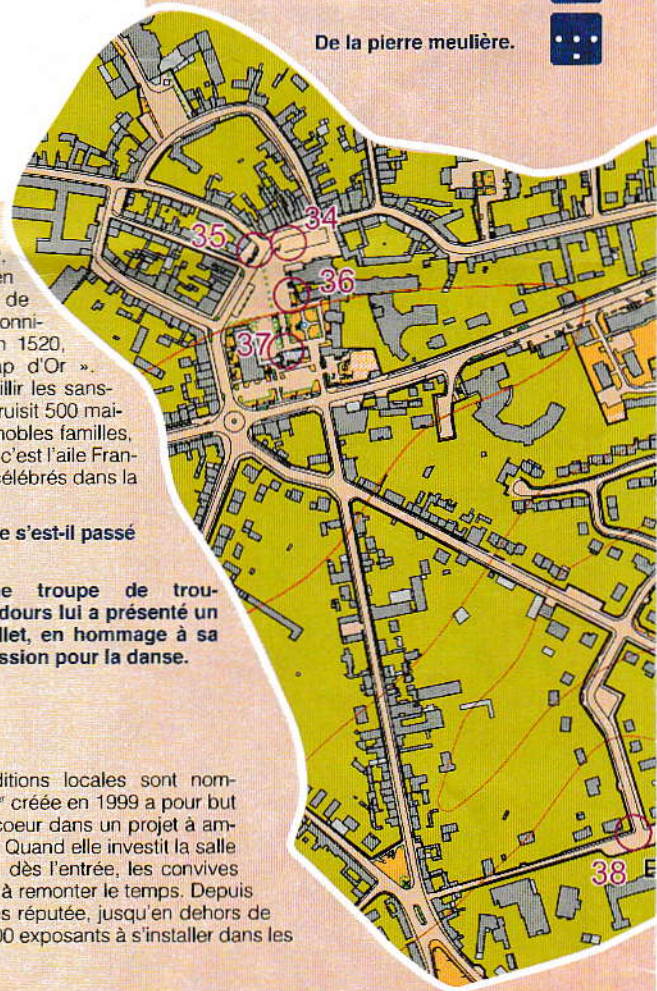
De la roche calcaire.



De l'argile.



De la pierre meulière.



LA VIE LOCALE

Les festivités annuelles et traditions locales sont nombreuses. L'association François 1^{er} créée en 1999 a pour but de réunir les habitants de Crévecoeur dans un projet à ambition historique et très convivial. Quand elle investit la salle des fêtes pour les « Ripailles », dès l'entrée, les convives sont transportés dans un voyage à remonter le temps. Depuis 46 ans, la foire aux Pucés est très réputée, jusqu'en dehors de nos frontières. Ils sont jusqu'à 2000 exposants à s'installer dans les artères de la ville.



40

La foire aux Pucés

Pendant cette brocante la population est décuplée, combien de personnes parcourent les rues de la commune ?

15 000




25 000



35 000



34



SOUS L'ŒIL DU PHOTOGRAPHE DEBRAY-BOLLEZ

Le photographe Debray-Bollez, un passionné de sa commune et des environs a magnifié Crèvecoeur le Grand qui lui doit une extraordinaire collection de clichés de la fin du 19^{ème} siècle au début du 20^{ème}. Son œuvre est un récit photographique mettant en valeur l'histoire de la population, les ambiances de rues, les fêtes locales, les gens au travail... c'est aussi un témoignage historique précieux...

Son magasin et laboratoire était situé à l'emplacement actuel du magasin Vival.

Aujourd'hui la signature « Debray-Bollez » est très connue, qui sont ces spécialistes en quête de ses clichés ?



Les collectionneurs de cartes postales.




Les marchands de journaux.



Les fabricants de papier peint.

35



HOTEL DE L'ECU, BIBLIOTHEQUE

Ce bâtiment accueille la bibliothèque municipale mais il s'agit d'une ancienne hostellerie construite en 1663 en brique, dans le style des maisons des Flandres. Alexandre Dumas citera cet établissement dans son roman « Les trois mousquetaires ». D'Artagnan, Porthos, Aramis et Athos partis de la porte Saint Denis vers Londres pour récupérer les ferrets de la Reine, vont rester tour à tour sur le bord de la route, pris dans des embuscades. D'Artagnan et Aramis blessés, firent escale à l'hôtel de l'Ecu. Aramis y demeura afin d'être soigné et d'Artagnan poursuivit ensuite sa route vers Londres, via Amiens et Abbeville comme mentionné dans « les guides des chemins de France » par Charles Estienne.

En quelle année ce guide Charles Estienne a-t-il été publié ?

En 1553




En 1640



En 1651



36



L'EGLISE SAINT NICOLAS

Cette église est un vaste édifice dont la nef et le chœur bâtis à la fin du 15^{ème} siècle encadrent un transept édifié entre 1887 et 1889 en même temps que le clocher. Contrairement à l'existant qui est latéral, le précédent clocher datant du Moyen-âge, s'élevait à l'emplacement de l'actuelle croisée. La belle façade de la nef est de style gothique construite en pierre de taille. La partie la plus ancienne est le portail ouest sur lequel les armes de Jeanne de Bernieulles, 1^{ère} épouse de Jacques de Crèvecoeur sont visibles au-dessus de la rose flamboyante.

Les vitraux que vous pouvez admirer ont été réalisés par des maîtres verriers beauvaisiens. De quand datent-ils ?

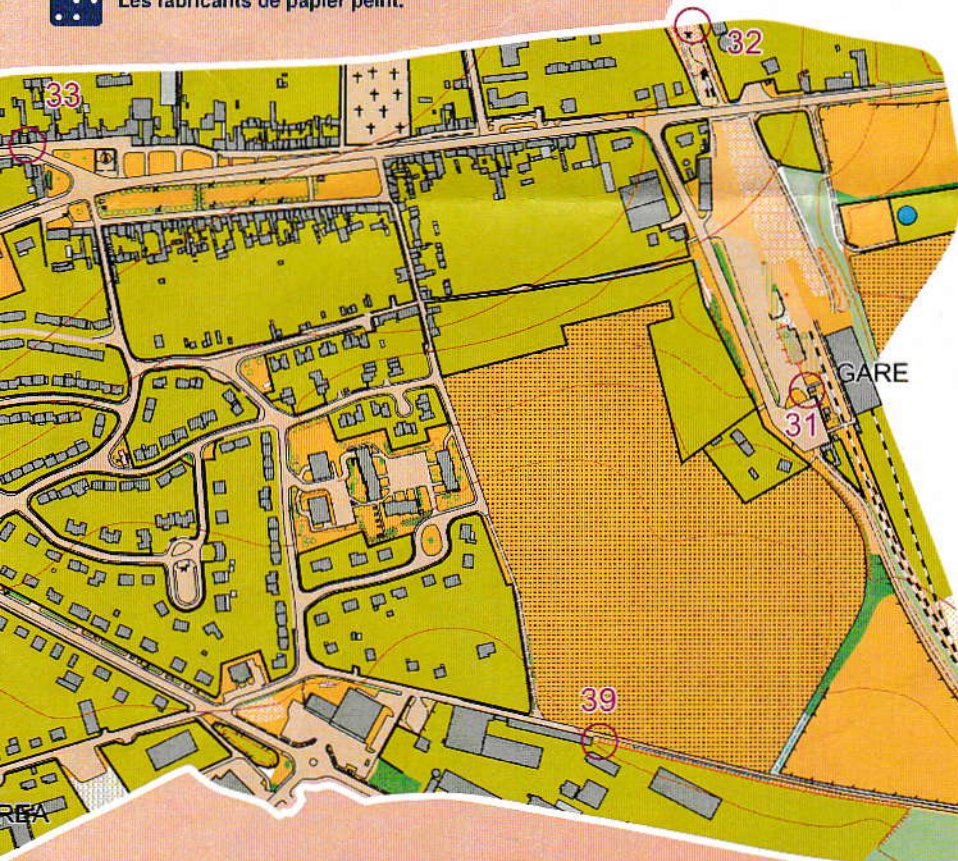
Fin 16^{ème} siècle



18^{ème} siècle.



19^{ème} et début 20^{ème} siècle.



38



Le ballon normand « la saucisse »

EREA, LIEU D'HISTOIRE

L'été 1914, fin des années prospères du début du 20^{ème} siècle, Crèvecoeur en arrière du front n'échappe pas au conflit. Le bourg devient la base d'un hôpital militaire (EREA) et le 1^{er} groupe d'aérostation de l'armée française.

Une vaste construction métallique fut élevée pour abriter « une saucisse » qui s'élevait grâce à l'hydrogène que les aérostiers produisaient. C'est le 7 juin 1940 que Crèvecoeur fut gravement endommagé. Après cette sinistre journée la commune fut envahie par l'occupant dont la Kommandur se trouvait à l'EREA. De nombreux crépicordiens entrent en résistance et participent aux sauvetages d'aviateurs alliés.

Le 30 Août 1944, quelle armée libère Crèvecoeur ?

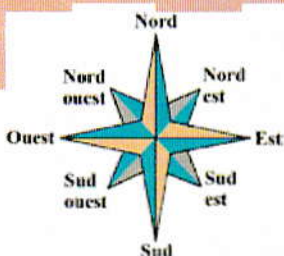
La 2^{ème} DB du Général Leclerc en se dirigeant sur Paris.



Les chars de la deuxième armée britannique commandée par le général Dempsey.



L'ennemi perd la guerre, il prend la fuite.



0 m Echelle 1/6000 200 m

La ville de Crèvecœur vous propose ce parcours patrimonial et ludique afin que vous puissiez découvrir notre histoire tout en vous divertissant. Grâce au château, à l'hôtel de l'écu... vous découvrirez les personnages importants qui y sont passés. François 1^{er}, Louis XIV, Talma, Joséphine Baker... D'artagnan par le truchement d'Alexandre Dumas. Remontez le temps grâce à cette balade dans les rues de notre bourg et amusez-vous !

André Coët

MAIRE DE CRÈVECOEUR LE GRAND

REGLES DU JEU CURIOCITY DECOUVERTE



"Pensez à prendre de l'eau !"

10 lieux sur la carte sont entourés et numérotés en violine. Vous y trouverez une borne en bois munie d'une pince pour poinçonner votre document. Grâce à un texte et sa photo vous découvrirez à cet endroit une information ou un élément caractéristique du site. Poinçonnez la carte dans la case réservée au sujet, comparez le poinçon obtenu, vous obtiendrez ainsi la bonne réponse à la question. Faites le parcours à votre allure, dans l'ordre qui vous convient et dans le respect de l'environnement.

Bonne promenade !



CARACTERISTIQUES DU PARCOURS



DISTANCE
3 KM 650




DURÉE
1H30 À 2H



NIVEAU DE PRATIQUE
À PARTIR DE DÉBUTANT

LÉGENDE

Route - Sentier - Allée piétonne	
Mur (franchissable ; infranchissable)	
Clôture (franchissable ; infranchissable)	
Bassin - Ruisseau intermittent - Fontaine	
Courbes de niveau	
Sens de la pente	
Maîtresse - Normale - Intermédiaire	
Butte - Levée de terre - Escalier	
Abrupt de terre - Petit abrupt de terre - Haie	
Bâtiment (franchissable ; infranchissable)	
Objet particulier dû à l'homme - Borne	
Feuille isolé (petit, moyen, grand)	
Résineux isolé (petit, moyen, grand)	
Jeu - Panneau - Banc - Table	
Limite de culture - Limite précise de végétation	
Zone pavée - Zone d'habitation - Cimetière	
Terrain cultivé - Voie ferrée	
Pelouse - Pelouse, arbres dispersés	
Friche, déboisé - Friche, arbres dispersés	
Forêt : Course facile - Course ralentie	
Forêt : Course difficile - Végét. impénétrable	
Végétation : Course ralentie - Course difficile	



SARL Conception et Aménagement
de Parcours d'Orientation
3 Bis rue Jean Monnet
51500 Sillery
Tél: 03 26 08 54 71

Année 2018

Réalisation Annick Druelle
Cartographe Franz Mareigner
Carte n°454
Curlocity n°68

Crédit photos Annick Druelle,
ville de Crèvecœur le grand.
Conception graphique Marilyn Félix

Toute reproduction ou adaptation,
sous quelque forme et par quelque
procédé que ce soit, même partielle
est interdite.



www.cap-orientation.com

Savez-vous d'où vient cet oiseau qui construit son nid dans cette coulée verte ?

Afrique tropicale, sud du Sahara.

L'Amérique du Nord, le Texas.

L'Asie, la Mongolie.

CHÂTEAU

Le château du 16^{ème} siècle remanié au 17^{ème} est une construction en brique rouge et en pierre avec tourelles, dans un parc enclos de 10 hectares. Il fut la propriété de l'amiral de Bonnissous François 1^{er}, ce dernier y séjourna en 1520, en route pour l'entrevue du « camp du Drap d'Or ». Le duc de Liancourt l'offrit en 1790 pour accueillir les sans-culottes de la commune suite à un incendie qui détruisit 500 maisons. Après être passé entre les mains de cinq nobles familles, le château fut vendu en différents lots en 1842, aujourd'hui c'est l'aile François 1^{er} qui abrite la mairie, et les mariages sont célébrés dans la chapelle du roi.

Le 15 juillet 1680, que s'est-il passé le lendemain de son départ ?

Une émeute paysanne criant famine, lui a barré son chemin.

Une troupe de troubadours lui a présenté un ballet, en hommage à sa passion pour la danse.



LA VIE LOCALE

Les festivités annuelles et traditions locales sont nombreuses. L'association François 1^{er} créée en 1999 a pour but de réunir les habitants de Crèvecoeur dans un projet à ambition historique et très convivial. Quand elle investit la salle des fêtes pour les « Ripailles », dès l'entrée, les convives sont transportés dans un voyage à remonter le temps. Depuis 46 ans, la foire aux Puces est très réputée, jusqu'en dehors de nos frontières. Ils sont jusqu'à 2000 exposants à s'installer dans les artères de la ville.

La foire devint une seconde foire. L'entreprise Grégoire Ducey de la région très connue a totalement exploité.



La foire aux Puces

Combien de mètres carrés ?

40

5 000 m²

De l'argile.

De la pierre meulière.

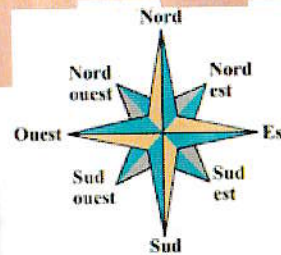
Les marchands de journaux.

Les fabricants de papier peint.

En 1553

En 1640

En 1651



0 m Echelle 1/6000 200 m

Pendant cette brocante la population est décuplée, combien de personnes parcourent les rues de la commune ?

15 000

25 000

35 000



Le château, s'élevant à l'emplacement de la belle façade de la commune est le portail ouest de Crèvecoeur, de Crèvecoeur sont visiblement flamboyante.

Les vitraux que vous réalisés par des maîtres De quand datent-ils ?

Fin 16^{ème} siècle

18^{ème} siècle



Le ballon nomme « la sautoie »

EREA, LIEU D'...

L'été 1914, fin des années du 20^{ème} siècle, Crèvecoeur n'échappe pas au choc de la base d'un hôpital militaire, groupe d'aérostation. Une vaste construction pour abriter « un ballon » grâce à l'hydrogène produisaient. Crèvecoeur a été une magé. née par la main de Dieu. entrent en rés. sauvetages d'aviateurs.

Le 30 Août 1944, qu'est-ce qui s'est passé au cœur ?

La 2^{ème} DB du Général Leclerc se dirigeant sur Paris.

Les chars de la deuxième armée britannique commandés par le général Dempsey.

L'ennemi perd la guerre et la fuite.